Département de LA SARTHE
Commune de La Guierche

PLAN DE VENTE

Lotissement "Les Hauts de la Métairie II"
Aménageur : Sarthe Habitat

Lot n°5
Section : B et ZE
n°XX - 430 m²

EXTRAIT DU RÈGLEMENT GRAPHIQUE (selon plan réalisé par le Bureau d'étude SODEREF) Echelle 1/250

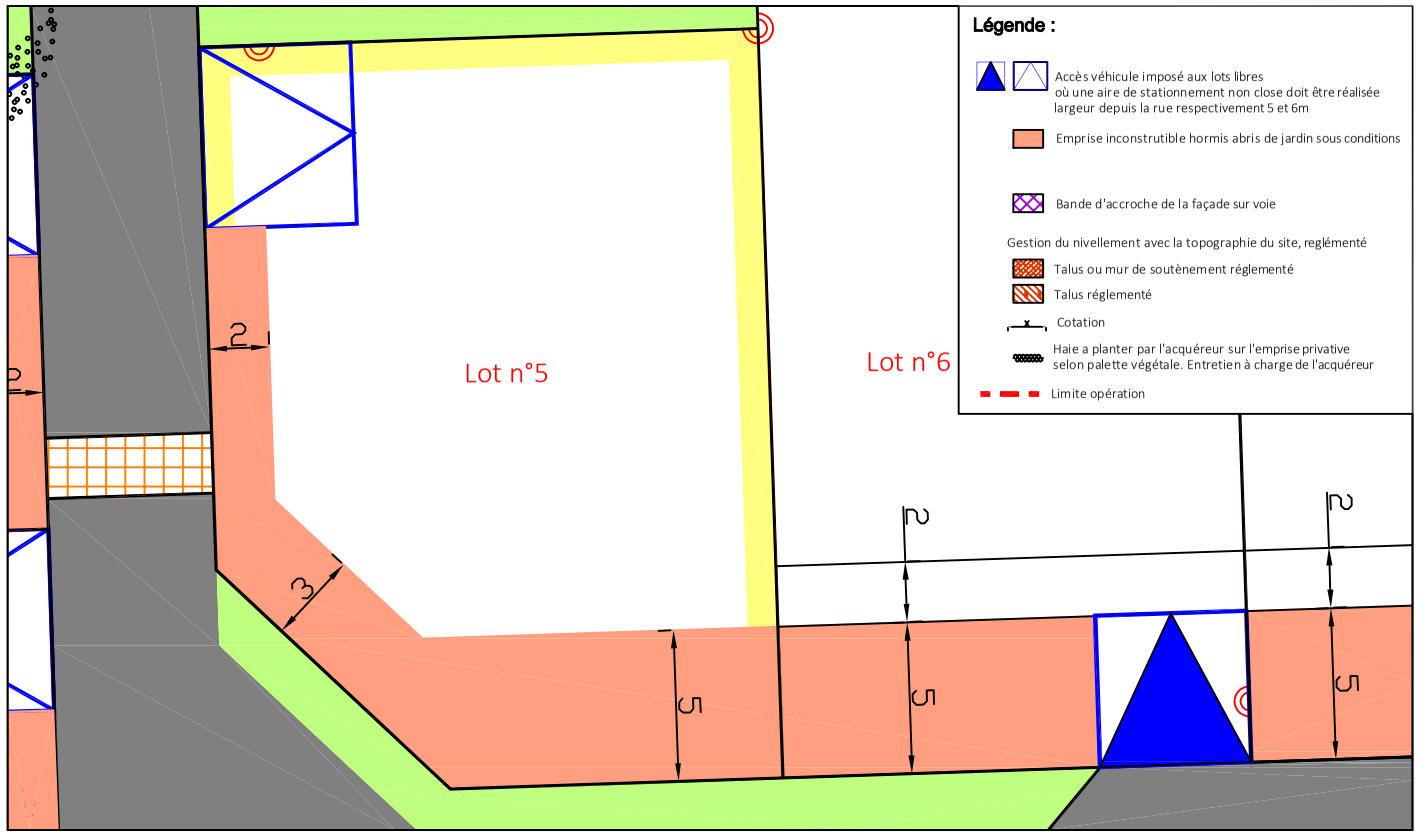

Nota : L'acquéreur et le constructeur devront se reporter au règlement écrit et graphique du permis d'aménager validé avant de lancer le projet

EXTRAIT PLAN VRD (selon plan réalisé par le Bureau d'étude SODEREF) Echelle : 1/500

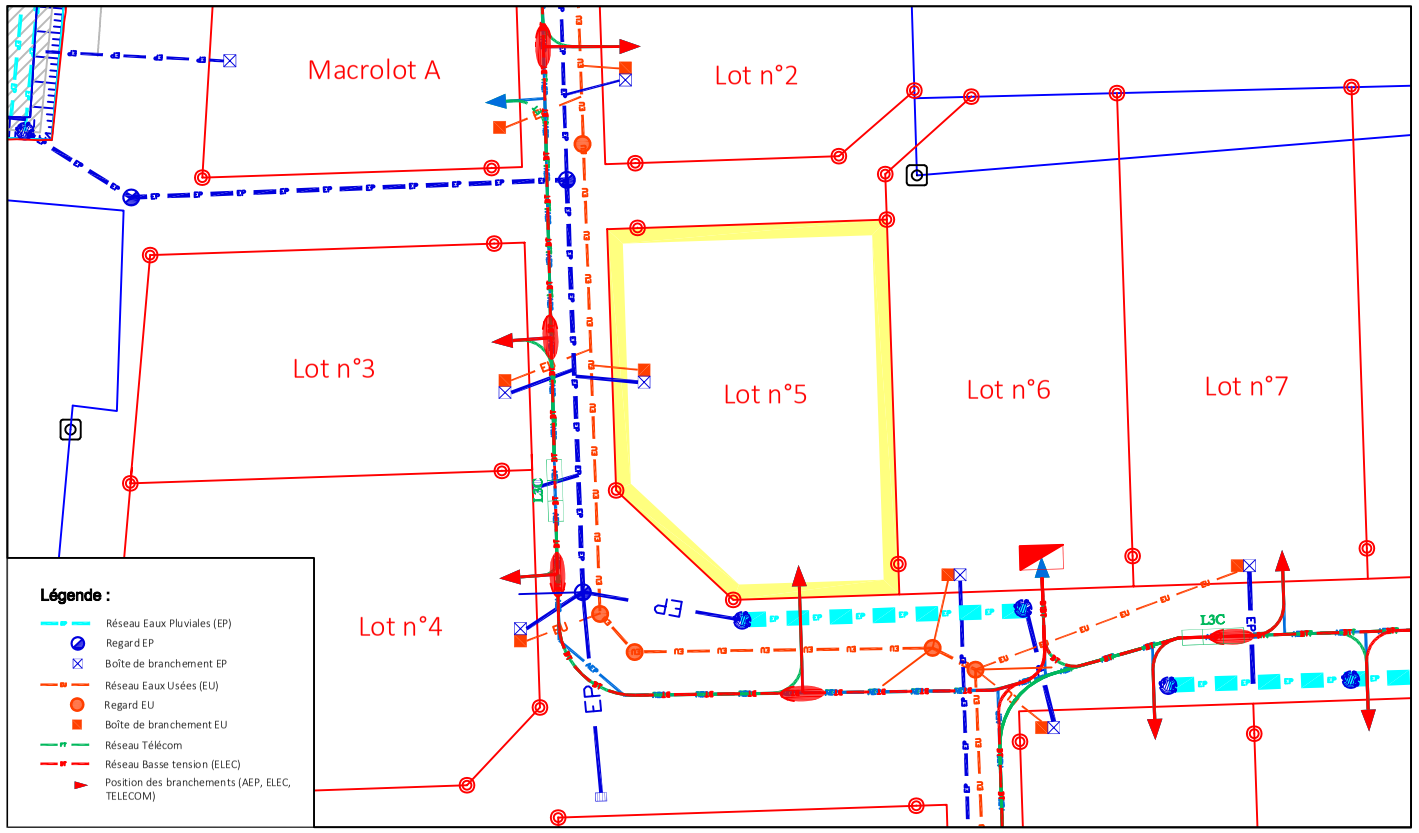

Nota : Les positions des ouvrages sont donnés à titre indicatif. L'acquéreur et le constructeur devront s'assurer après visite sur site de la position exacte des éléments techniques. Le maître d'ouvrage et le maître d'oeuvre peuvent réaliser des modifications des réseaux et des cotes voirie en phase chantier sans que leur responsabilité ne puisse être engagée.

PLAN D'ENSEMBLE (sans échelle)

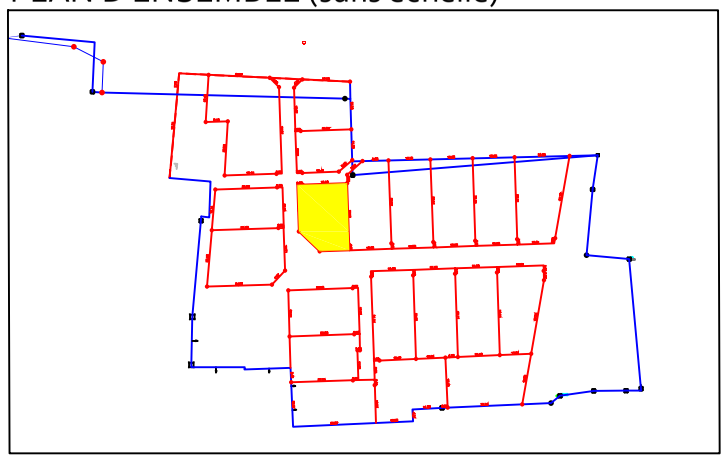

Liste des points - RGF93-CC48 - LOT 5		
MAT	X	Y
5023	1491266.91	7216505.04
5024	1491267.49	7216487.76
5025	1491275.23	7216480.52
5026	1491286.23	7216480.89
5027	1491285.40	7216505.66
5077	1491268.91	7216505.11
5078	1491286.16	7216482.89

PLAN DE BORNAGE

Borne nouvelle plastique — Limite nouvelle — Echelle : 1/250

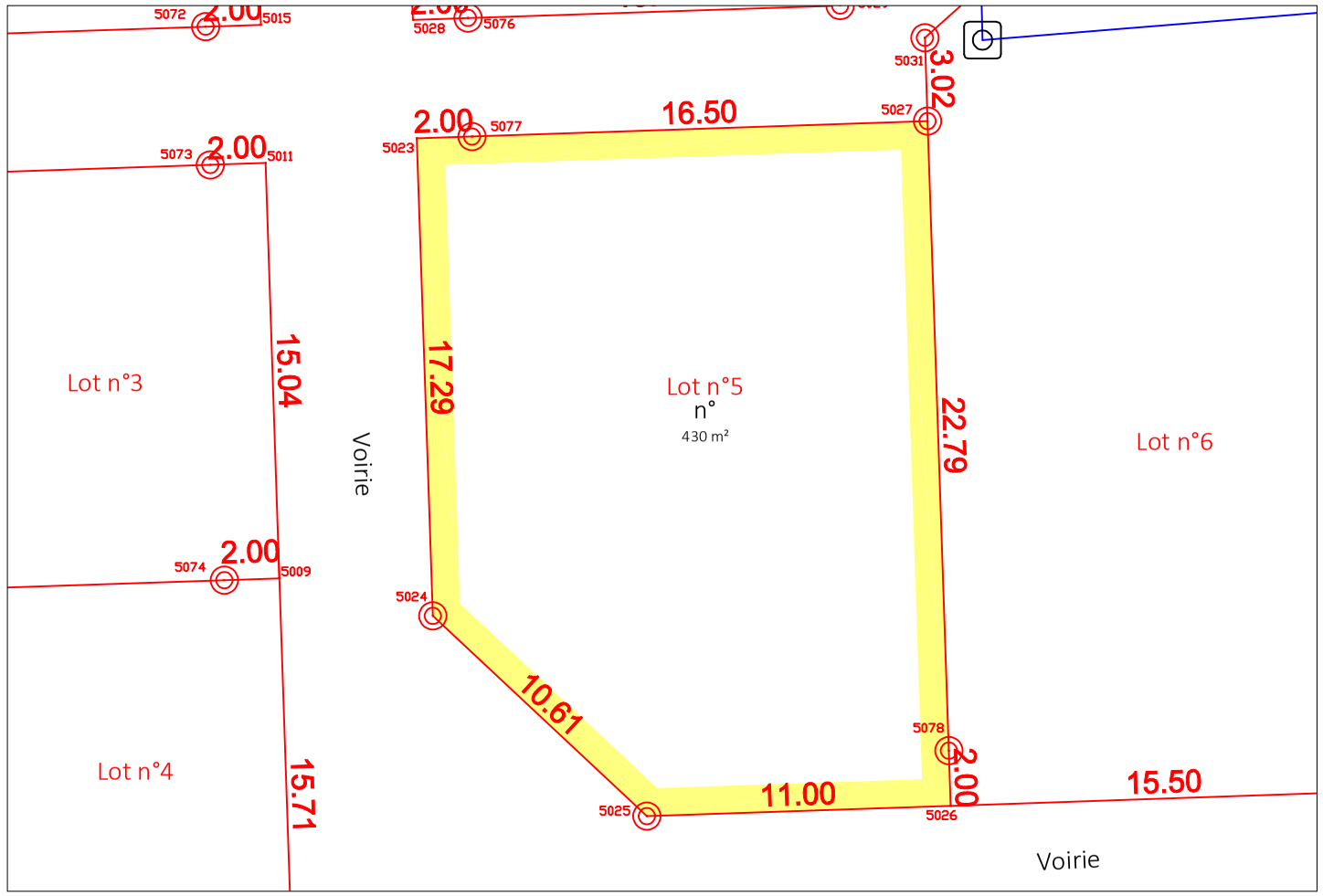

Nota : L'acquéreur est tenu de contrôler la présence des bornes avant l'acquisition de son lot. Il doit veiller à la conservation des repères indiqués sur le présent plan.

GUILLERMINET GÉOMÈTRES EXPERTS
7 Rue de Belle-Ile - 72190 Coulaines
Tèl : 02.43.82.32.00
geometre@guillerminetexpert.fr

Système de coordonnées : RGF93-CC48 (GPS)

Dossier n°COU22266 - Juin 2024