Département de LA SARTHE
Commune de La Guierche

PLAN DE VENTE

Lotissement "Les Hauts de la Métairie II"
Aménageur : Sarthe Habitat

Lot n°2
Section : B et ZE
n°XX - 309 m²

EXTRAIT DU RÈGLEMENT GRAPHIQUE (selon plan réalisé par le Bureau d'étude SODEREF)

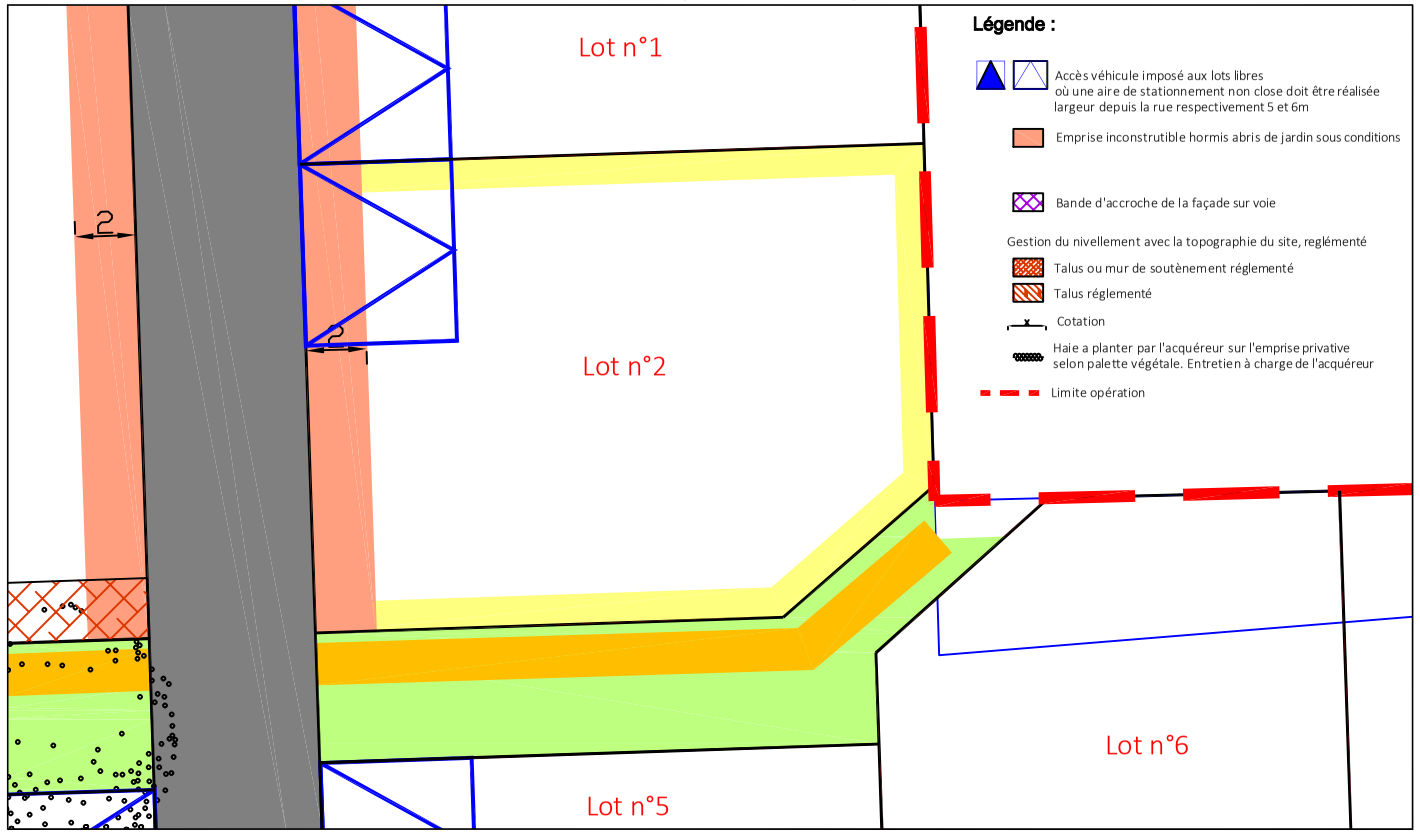

Nota : L'acquéreur et le constructeur devront se reporter au règlement écrit et graphique du permis d'aménager validé avant de lancer le projet

EXTRAIT PLAN VRD (selon plan réalisé par le Bureau d'étude SODEREF)

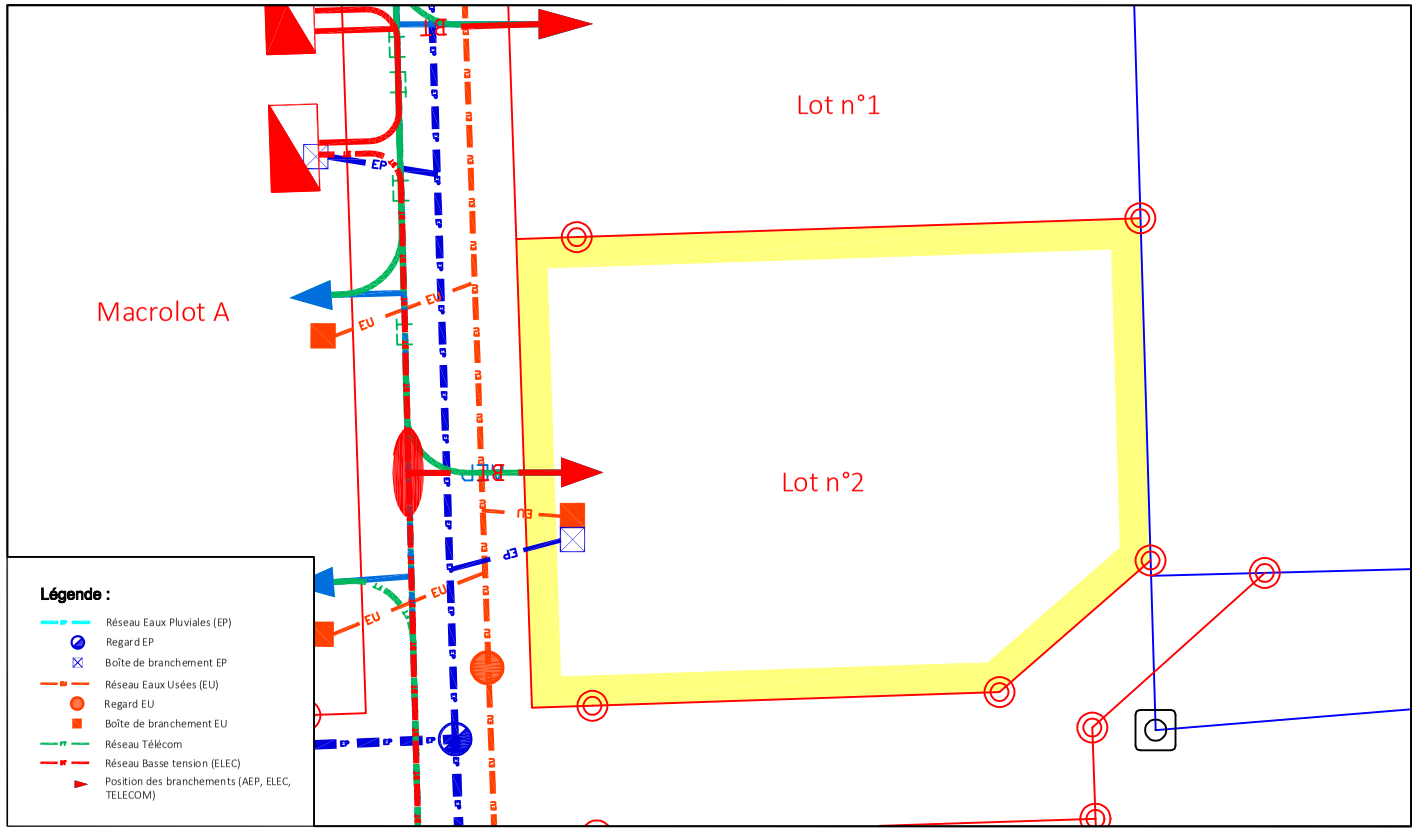

Nota : Les positions des ouvrages sont donnés à titre indicatif. L'acquéreur et le constructeur devront s'assurer après visite sur site de la position exacte des éléments techniques. Le maître d'ouvrage et le maître d'oeuvre peuvent réaliser des modifications des réseaux et des cotes voirie en phase chantier sans que leur responsabilité ne puisse être engagée.

PLAN D'ENSEMBLE (sans échelle)

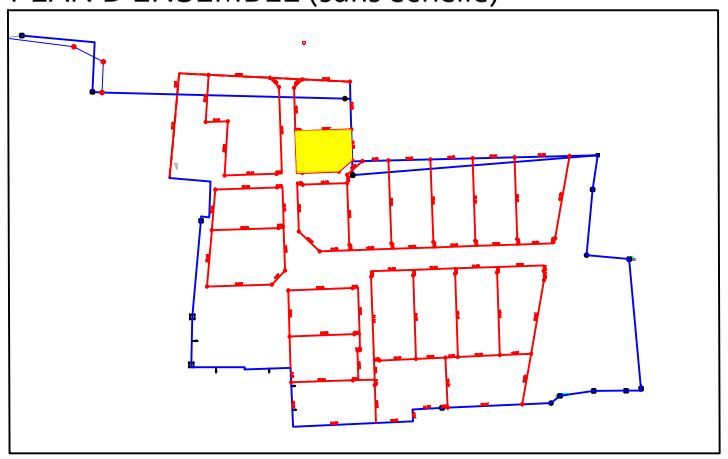

Liste des points - RGF93-CC48 - LOT 2		
MAT	X	Y
5020	1491266.24	7216524.82
5021	1491286.88	7216525.51
5028	1491266.76	7216509.33
5029	1491282.23	7216509.85
5030	1491287.22	7216514.19
5075	1491268.24	7216524.89
5076	1491268.76	7216509.40

PLAN DE BORNAGE

Borne nouvelle plastique — Limite nouvelle

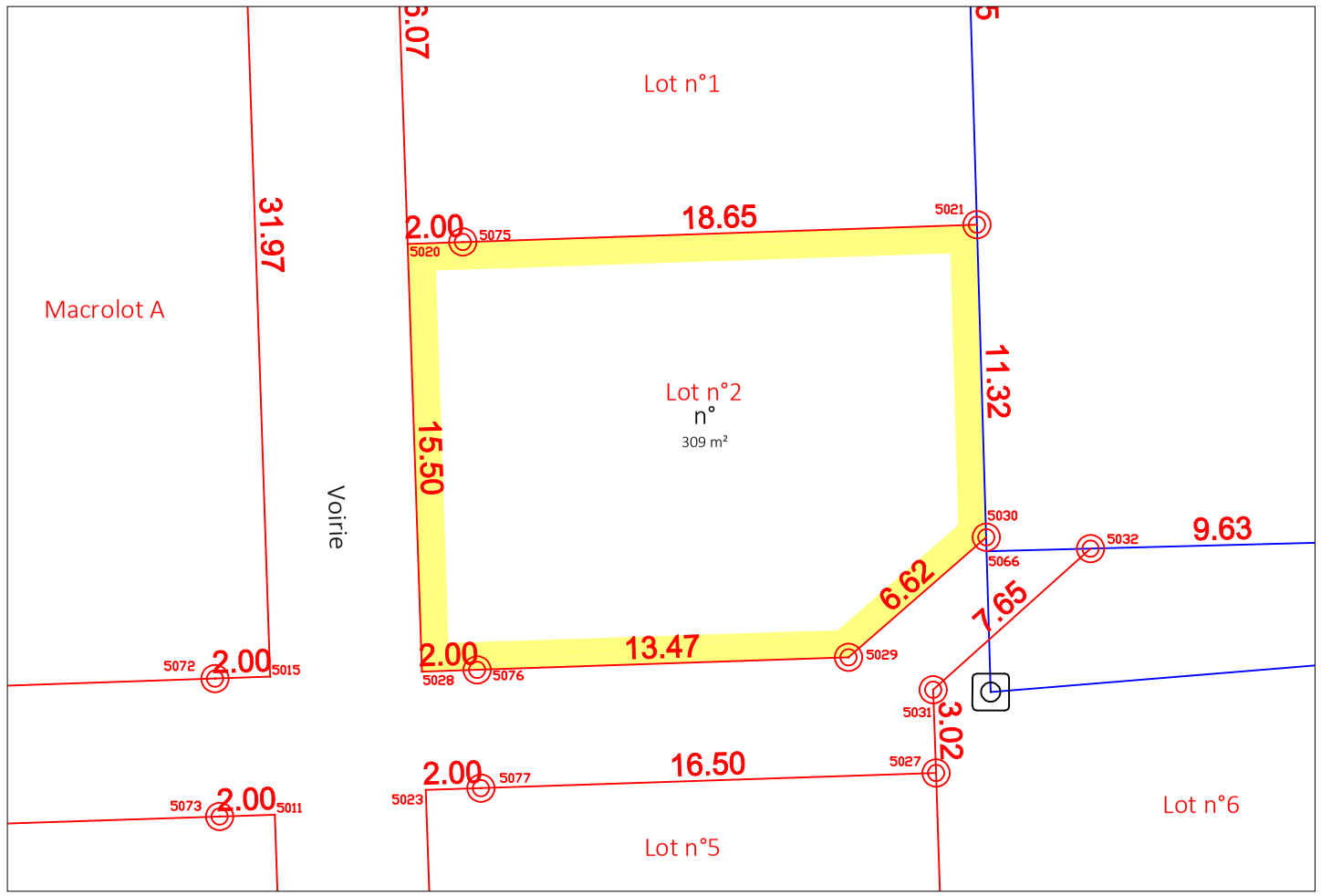

Nota : L'acquéreur est tenu de contrôler la présence des bornes avant l'acquisition de son lot. Il doit veiller à la conservation des repères indiqués sur le présent plan.

GUILLERMINET GÉOMÈTRES EXPERTS
7 Rue de Belle-Ile - 72190 Coulaines
Tél : 02.43.82.32.00
geometre@guillerminetexpert.fr

Echelle : 1/250
Système de coordonnées : RGF93-CC48 (GPS)
Dossier n°COU22266 - Juin 2024