Département de LA SARTHE
Commune de La Guierche

PLAN DE VENTE

Lotissement "Les Hauts de la Métairie II"
Aménageur : Sarthe Habitat

Lot n°7
Section : B et ZE
n°XX - 505 m²

PLAN D'ENSEMBLE (sans échelle)

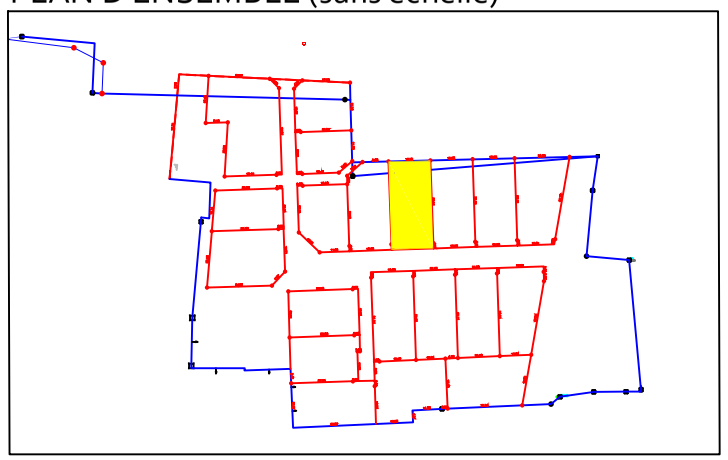

EXTRAIT DU RÈGLEMENT GRAPHIQUE (selon plan réalisé par le Bureau d'étude SODEREF) Echelle 1/500

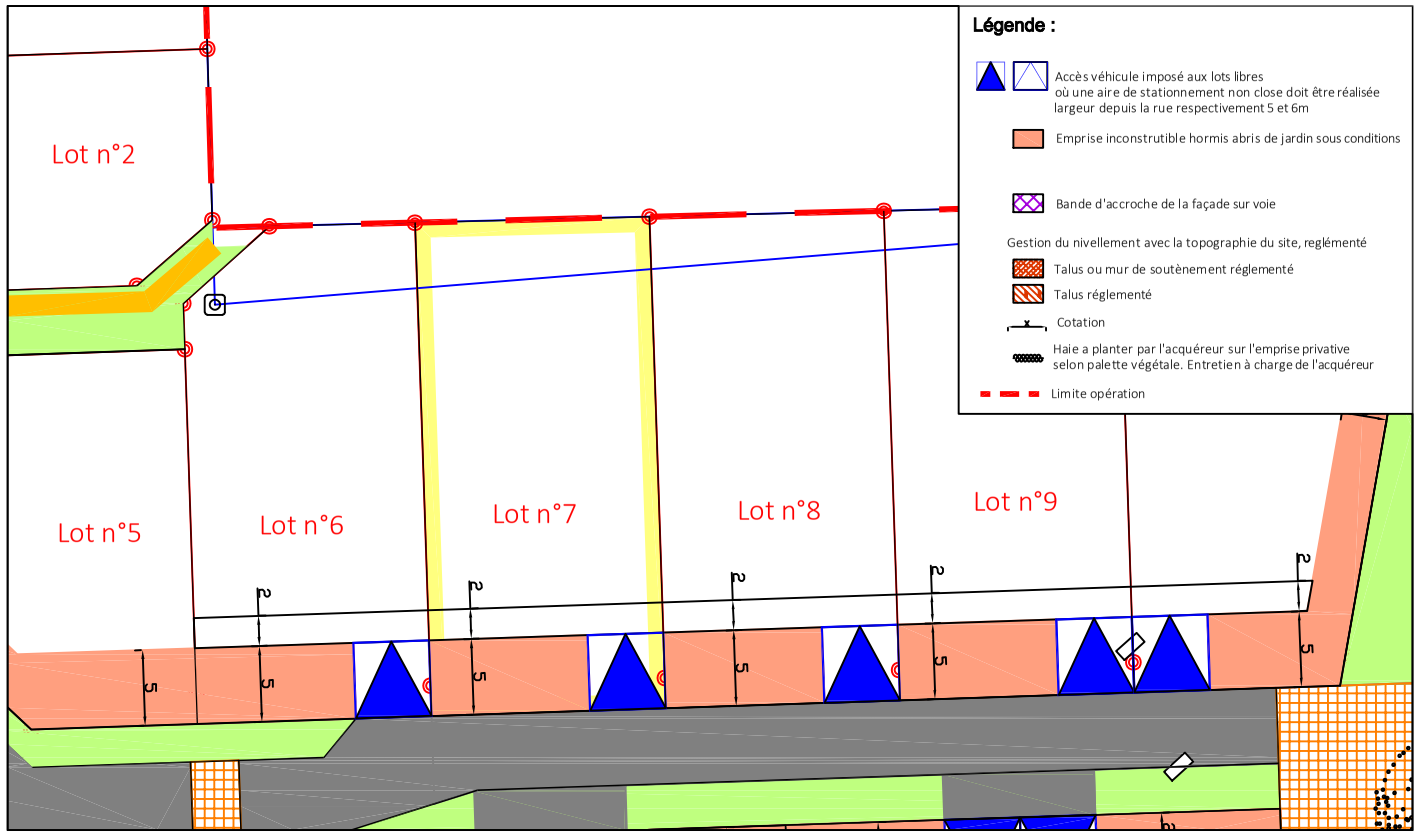

Nota : L'acquéreur et le constructeur devront se reporter au règlement écrit et graphique du permis d'aménager validé avant de lancer le projet

EXTRAIT PLAN VRD (selon plan réalisé par le Bureau d'étude SODEREF) Echelle : 1/500

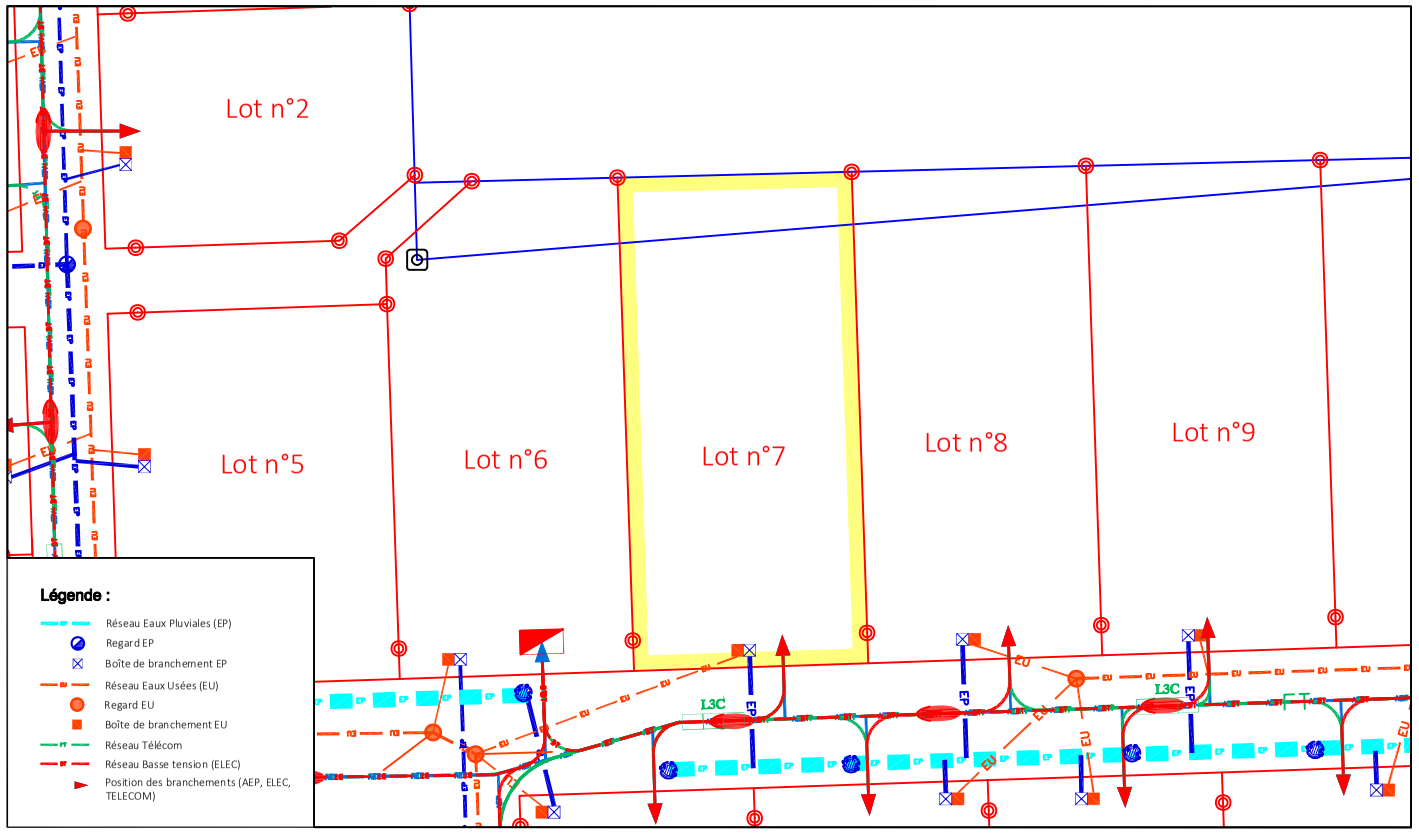

Nota : Les positions des ouvrages sont donnés à titre indicatif. L'acquéreur et le constructeur devront s'assurer après visite sur site de la position exacte des éléments techniques. Le maître d'ouvrage et le maître d'oeuvre peuvent réaliser des modifications des réseaux et des cotes voirie en phase chantier sans que leur responsabilité ne puisse être engagée.

PLAN DE BORNAGE

Borne nouvelle plastique — Limite nouvelle — Echelle : 1/250

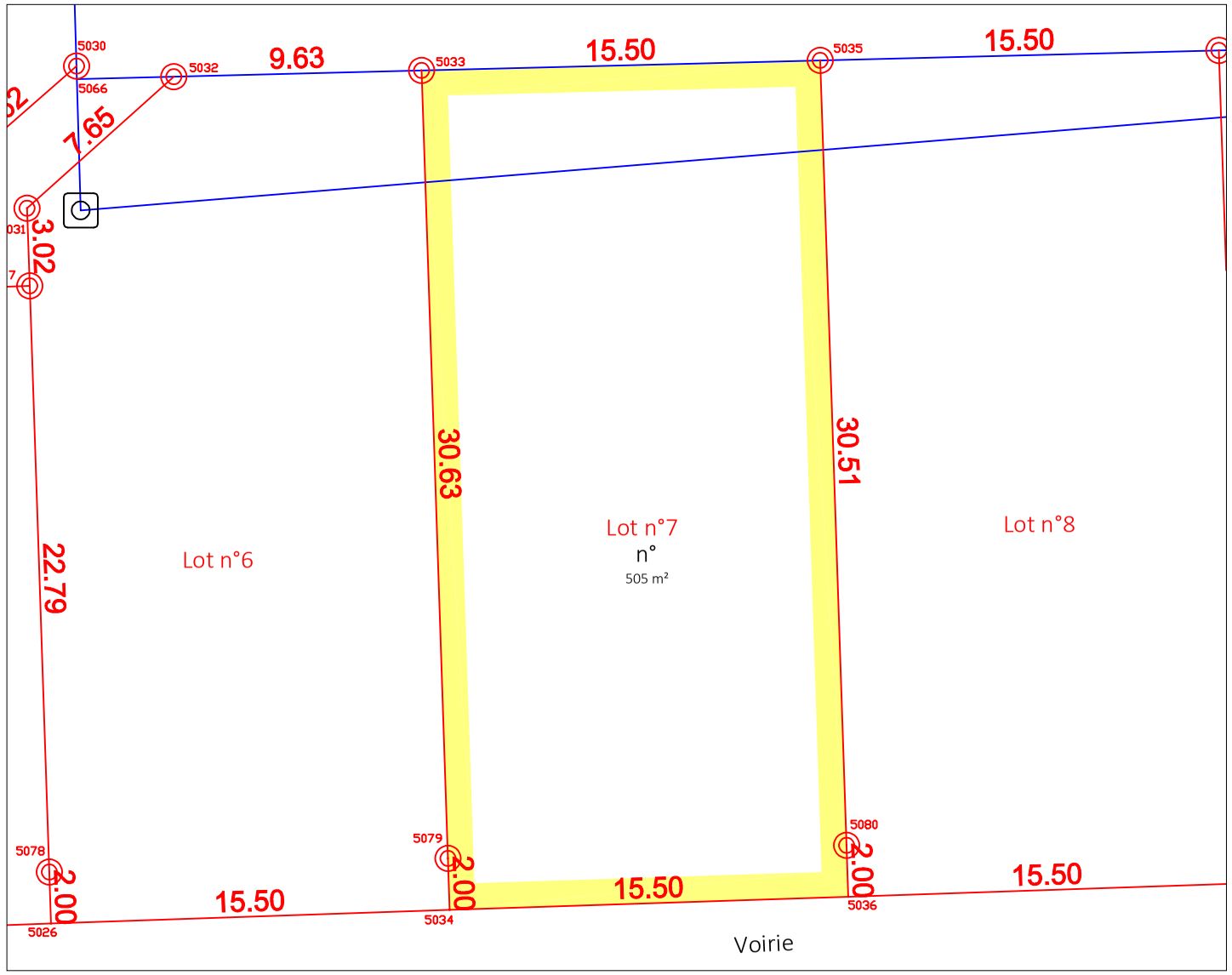

Nota : L'acquéreur est tenu de contrôler la présence des bornes avant l'acquisition de son lot. Il doit veiller à la conservation des repères indiqués sur le présent plan.

Liste des points - RGF93-CC48 - LOT 7		
MAT	X	Y
5033	1491300.63	7216514.03
5034	1491301.72	7216481.42
5035	1491316.12	7216514.42
5036	1491317.21	7216481.93
5079	1491301.65	7216483.42
5080	1491317.14	7216483.92

GUILLERMINET GÉOMÈTRES EXPERTS
7 Rue de Belle-Ile - 72190 Coulaines
Tél : 02.43.82.32.00
geometre@guillerminetexpert.fr

Système de coordonnées : RGF93-CC48 (GPS)

Dossier n°COU22266 - Juin 2024