Département de LA SARTHE
Commune de La Guierche

PLAN DE VENTE

Lotissement "Les Hauts de la Métairie II"
Aménageur : Sarthe Habitat

Lot n°17
Section : B et ZE
n°XX - 428 m²

EXTRAIT DU RÈGLEMENT GRAPHIQUE (selon plan réalisé par le Bureau d'étude SODEREF) Echelle 1/500

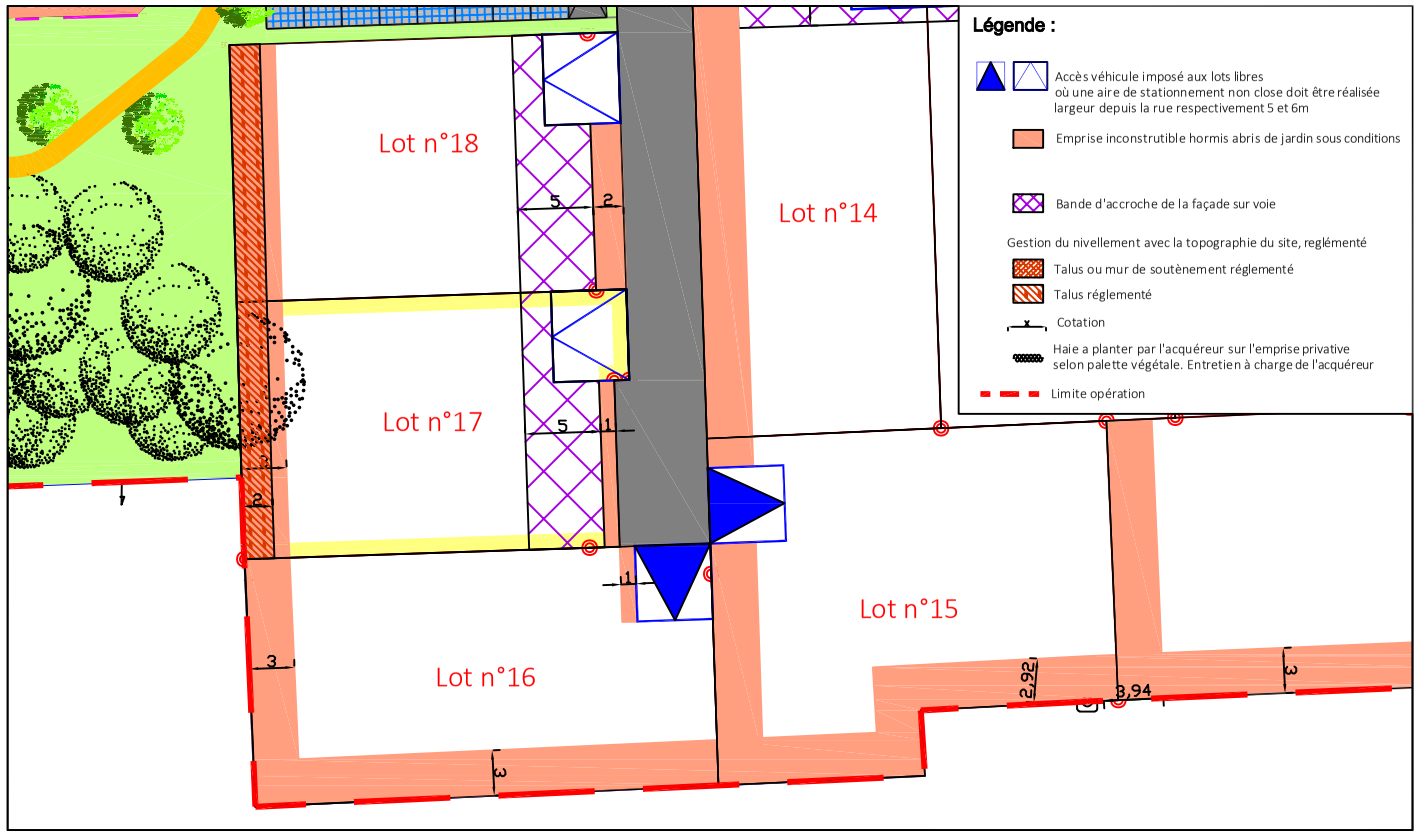

Nota : L'acquéreur et le constructeur devront se reporter au règlement écrit et graphique du permis d'aménager validé avant de lancer le projet

EXTRAIT PLAN VRD (selon plan réalisé par le Bureau d'étude SODEREF) Echelle : 1/500

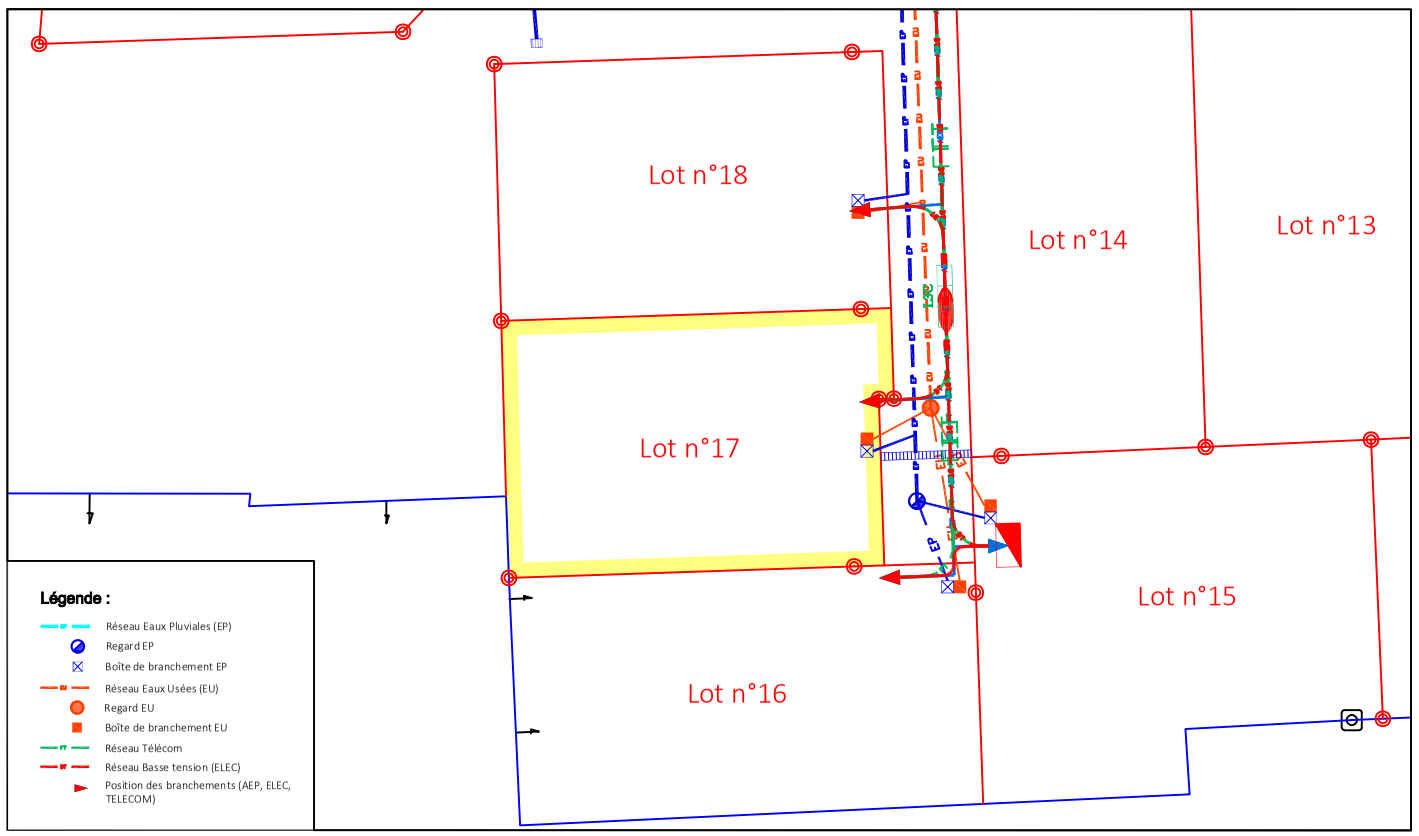

Nota : Les positions des ouvrages sont donnés à titre indicatif. L'acquéreur et le constructeur devront s'assurer après visite sur site de la position exacte des éléments techniques. Le maître d'ouvrage et le maître d'oeuvre peuvent réaliser des modifications des réseaux et des cotes voirie en phase chantier sans que leur responsabilité ne puisse être engagée.

PLAN D'ENSEMBLE (sans échelle)

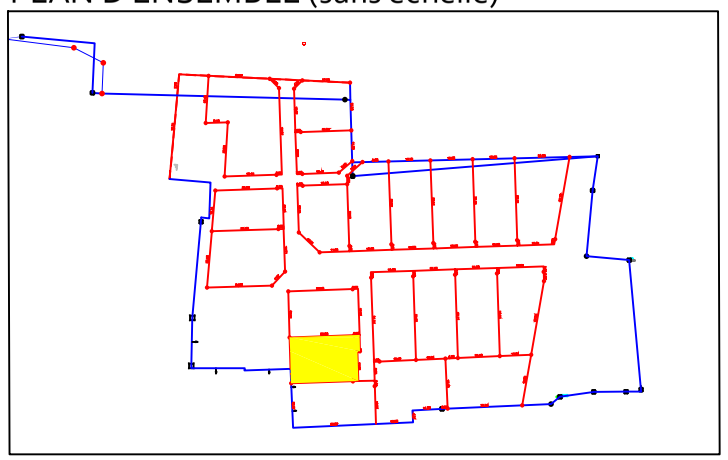

PLAN DE BORNAGE

Borne nouvelle plastique — Limite nouvelle — Echelle : 1/250

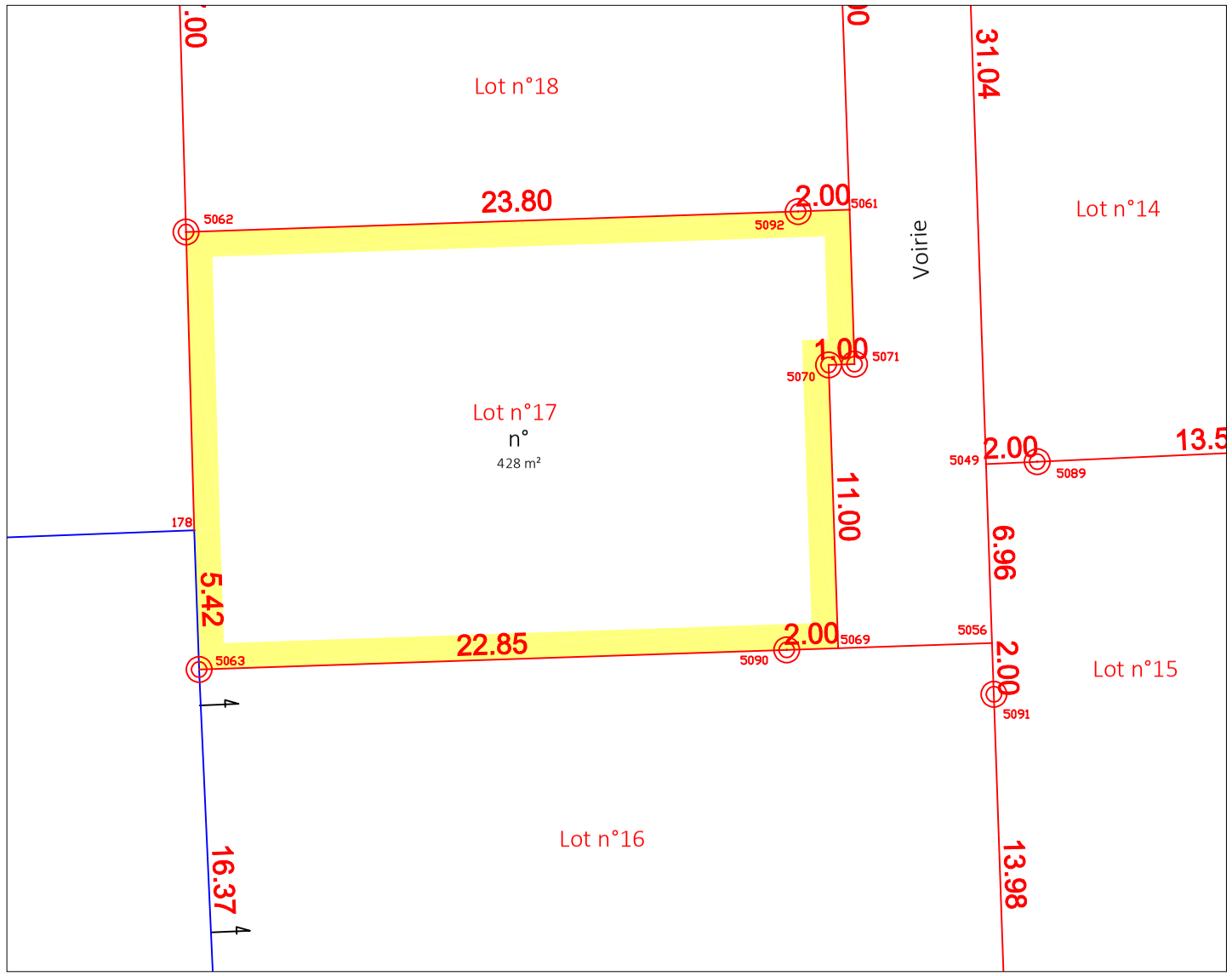

Nota : L'acquéreur est tenu de contrôler la présence des bornes avant l'acquisition de son lot. Il doit veiller à la conservation des repères indiqués sur le présent plan.

Liste des points - RGF93-CC48 - LOT 17		
MAT	X	Y
178	1491264.47	7216437.55
5061	1491289.93	7216449.99
5062	1491264.14	7216449.13
5063	1491264.65	7216432.14
5069	1491289.49	7216432.97
5070	1491289.12	7216443.97
5071	1491290.12	7216444.00
5090	1491287.49	7216432.90
5092	1491287.93	7216449.93

Système de coordonnées : RGF93-CC48 (GPS)

Dossier n°COU22266 - Juin 2024

GUILLERMINET GÉOMÈTRES EXPERTS
7 Rue de Belle-Ile - 72190 Coulaines
Tél : 02.43.82.32.00
geometre@guillerminetexpert.fr